

R e g u l a t i v

for

kommunevandløbet " Lintrup bæk "

vandløb nr. 12 i Lintrup sogn, Rødding kommune.

Sønderjyllands Amtskommune.

Regulativets grundlag er:

Regulativ stadfæstet af Haderslev amtsråd den 29. november 1926.
Landvæsensnævnets sag V. 3/1952 af 10. januar 1952.
Landvæsensnævnets sag V. 21/1961 med kendelse af 7. marts 1963.
Endvidere gælder for vandløbet sognerådsbeslutning af 7. juni 1963 samt tillæg til regulativerne stadfæstet af Haderslev amtsråd den 7. november 1963.

Med stadfæstelse af nærværende regulativ bortfalder samtlige ældre regulativer.

A. Vandløbets beskrivelse.

Regulativet omfatter følgende strækning:

Vandløb nr. 12 begynder i skel mellem matr. nr. 53 og 59, Mejlby, Lintrup, hvor kommunevandløb nr. 1, Lintrup Nørrebæk og nr. 4, Lintrup Sønderbæk forenes og fortsætter som nr. 12. Vandløbet løber i nordvestlig retning til udløb i amtsvandløbet Kongeåen mellem matr. nr. 2 og 91, Mejlby, Lintrup.

Vandløbet samlede længde er 816 m åbent vandløb.

Med hensyn til løbets nærmere beliggenhed henvises til vedføjede kort eller kommunens vandløbskort.

B. Vandløbets skikkelse.I. Stationering og dimensioner.

Station	Afstand m	Bundbredde Rørstørrelse m	Anlæg	Fald o/oo	Bundkote m	Anmærkning
0		x	x			Tilløb af vandløb 1 og 4
	282	1,60	så stort at siderne kan holde			
282		x	x	x	15,43	
	24			5,7		
306				x	15,27	Stemmeværk med fisketrappe Bygværk nr. 1
	29			2,5		
335				x	15,20	X
	5	2,00	1,5	62,0		Stryg Bygværk nr. 2
340				x	14,89	X
	46			3,0		
386				x	14,76	X
	4			62,5		Stryg Bygværk nr. 3
390				x	14,51	X
	68			2,7		
458		x	x	x	14,33	
	20	2,00				Rørgennemløb Hovedlandevej 361 Bygværk nr. 4
478		x	x			
	8	1,60	så stort at siderne kan holde			
486		x	x			
	7	slug 4,00				Betonbro Tidligere amtsvej Bygværk nr. 5
493		x	x			

Station	Afstand m	Bundbredde Rørstørrelse m	Anlæg	Fald o/oo	Bundkote m	Anmærkning
493		x	x			
	58	1,60	så stort at siderne kan holde			
551		x	x			
	20	4,00				Betonunderløb under gl. vand- ingskanal Bygværk nr. 6
571		x	x			
	245	1,60	så stort at siderne kan holde			
816		x	x			Udløb i amts- vandløbet Konge- åen

Stationeringen er regnet i m fra øverste ende.
De anførte koter refererer til D.N.N.

II. Broer, overkørsler, stemmeværker, styrt og andre bygværker.

Af sådanne bygværker findes følgende ved vandløbet:

Nr.	Beliggenhed	Bygværkets art og dimension	Bygværkets ejerforhold
1	St. 306	Betonstemmeværk med 2 m slug og fisketrappe	Lintrup Dambrug
2	St. 335 - 340	Stenstryg	do.
3	St. 386 - 390	do.	do.
4	St. 458 - 478	Rørgennemløb 200 cm	Sønderjyllands amtskommune Hovedlandevej 361
5	St. 486 - 493	Betonbro med 4 m slug	Matr.nr. 59, Mejlby Tidligere amtsvej- bro
6	St. 551 - 571	Betonunderløb med 4 m slug	Matr.nr. 2 og 91, Mejlby

Flodemålshøjden for det anførte stemmeværk og dets stemmetider er:

I henhold til kendelse af 7. marts 1963 tillades det " Lintrup Dambrug " hele året at foretage opstemning ved hovedstemmeværkets bygværk nr. 1 til kote 16,27 m D.N.N.

C. Vandløbets vedligeholdelse.

Det under afsnit B beskrevne vandløb med bygværker vedligeholdes med de angivne dimensioner m.v.

Vedligeholdelsen af vandløbets bygværker, herunder broer, overkørsler, vandingssteder etc., udføres af de respektive ejere. Bygværker, der ikke vedligeholdes forsvarligt, kan af tilsynskommunen istandsættes eller fjernes på ejerens bekostning.

Vedligeholdelsen af vandløbet, for rørlagte strækninger med brønde dog kun alm. ren- og vedligeholdelse, men ikke hel eller delvis fornyelse, påhviler Rødding kommunalbestyrelse.

Der er som særydelse pålagt følgende bidrag til vedligeholdelsen:

I henhold til kendelse af 7. marts 1963 har ejerne af " Lintrup Dambrug " hele vedligeholdelsen af kommunevandløb nr. 12, Lintrup bæk og afholder alle udgifter i forbindelse hermed.

Beløb udlagt af kommunalbestyrelsen til udbedring af lodsejernes forsømmelser og beskadigelser af vandløbet samt særbidrag i henhold til regulativet kan i mangel af godvillig betaling inddrives ved udpantning i henhold til bestemmelserne i vandløbslovens § 97.

D. Administrative bestemmelser.

Vandløbet oprensnes 1 gang årligt, nemlig inden hvert års 15. oktober.

Ved oprensning skal grøden på vandløbets bund og vegetationen på skråninger og banketter afskæres så tæt som muligt, og vandløbet skal holdes fri for aflejrede sandbanker, sten m.v.

Hvor periodiske sandoprensninger foretages med maskine, kan kommunalbestyrelsen bestemme, at vandløbet eller strækninger deraf gives indtil 20 cm større dybde end fastsat i regulativet (med tilsvarende reduktion af bundbredden, der udgraves under regulativmæssig bund), og at næste sandoptagning først finder sted, når dybden er 10 cm mindre end regulativets angivelse.

Den oprensede fyld m.v. oplægges eller udsprøjtes nogenlunde ligeligt til begge sider af vandløbet i en afstand af mindst 1,0 m fra øverste vandløbskant. Ved evt. oprensning med maskine kan fylden dog oplægges ensidigt, men skiftevis på den ene og den anden side af vandløbet.

Den oprensede fyld m.v., der fremkommer ved vandløbets sædvanlige vedligeholdelse, er brugerne af de tilstødende jorder pligtige at modtage og fjerne eller sprede i et ikke over 15 cm tykt lag uden for en afstand af 1,0 m fra øverste vandløbskant inden 4 måneder efter oprensningen. Det påhviler enhver lodsejer at påse, om der er oplagt fyld m.v. på hans jord.

Er fylden ikke fjernet eller spredt inden for tidsfristen, kan tilsynsmyndigheden uden forudgående varsel lade fylden fjerne eller sprede på de pågældende lodsejeres regning.

Afskåren grøde, der flyder med strømmen, skal af stemmeværks- ejere og broejere enten optages eller ledes gennem bygværkerne, ligesom disse ejere er pligtige at optage den grøde m.v., der uden for oprensningstiden samler sig ved deres bygværker.

Kreaturvanding ved vandløbet er kun tilladt ved oppumpning/ særlige vandingssteder, der skal oprettes i henhold til vandløbslovens bestemmelser således, at hele vandløbets profil forbliver fri af vandingsstedet, og der skal hegnes, så kreaturerne ikke kan komme ud i vandløbet. Vedligeholdelsen påhviler lodsejerne, og ved forsømmelser forholdes efter afsnit C.

De til vandløbet grænsende arealer må ikke benyttes til løsdrift, medmindre der anbringes og vedligeholdes forsvarligt hegn med mindst 1,0 m's afstand fra vandløbets øverste kant (eller digefod). Aflagte hegn må ikke anbringes på vandløbets arealer.

Dyrkning og plantning må ikke foretages nærmere vandløbet end 1,5 m fra øverste vandløbskant.

Der må ikke nærmere end 5,0 m fra vandløbets kant opføres bygninger og foretages opfyldninger, udgravninger eller andre foranstaltninger af blivende art, som kan hindre kørsel med maskiner langs vandløbet.

For rørlagte strækninger må nyplantning ikke finde sted inden for 5 m fra rørledningens midte.

Såfremt plantning eller hegning er hindrende for vedligeholdelsesarbejder, kan bevoksning kræves nedskåret, og hegn af enhver type kræves fjernet eller flyttet til en afstand af mindst 5 m fra øverste vandløbskant af ledsejerne med 8 dages varsel.

Broer og overkørsler må kun opføres eller ombygges under iagttagelse af reglerne i vandløbslovens § 62.

Udløb for dræn- og spildevandsledninger skal udføres således, at der ikke sker skade på vandløbsskråningerne.

Tilsyn med de foran under B II nævnte bygværker føres i h.t. vandløbslovens § 84.

Dette regulativ har efter forudgående bekendtgørelse været fremlagt til offentligt eftersyn i 4 uger

fra den 29. nov. 1973 til den 27. dec. 1973 i Rødning kommune

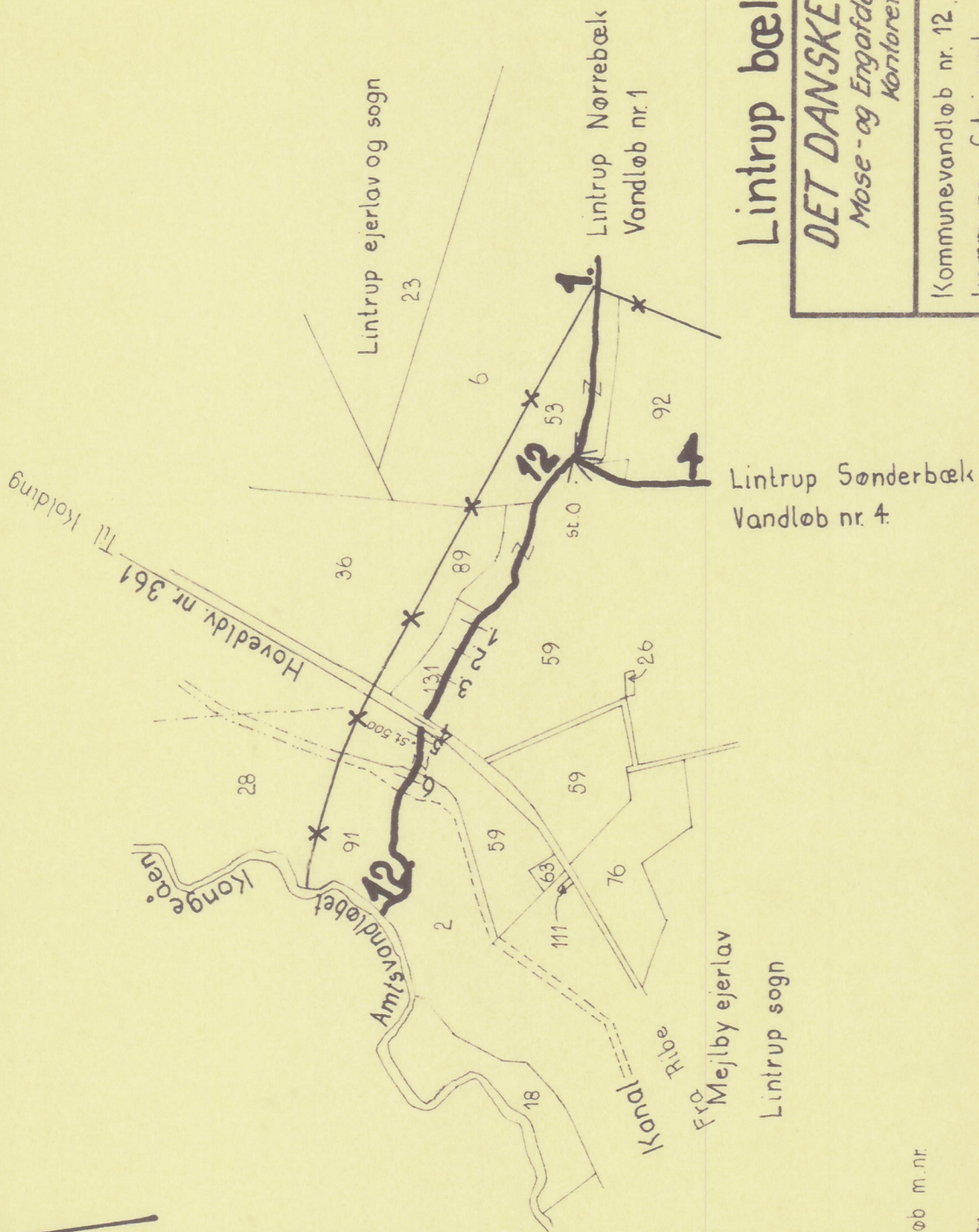
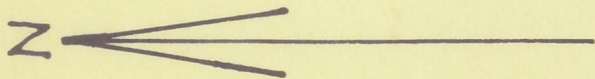
Regulativet er derefter vedtaget af kommunalbestyrelsen for

Rødning kommune, den 15/1 1974, [Signature]

Regulativet godkendes.

Sønderjyllands amtsråd, den 9/4 - 1974

[Signature]
KNUD JENSEN




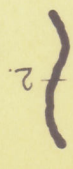


Lintrup bæk

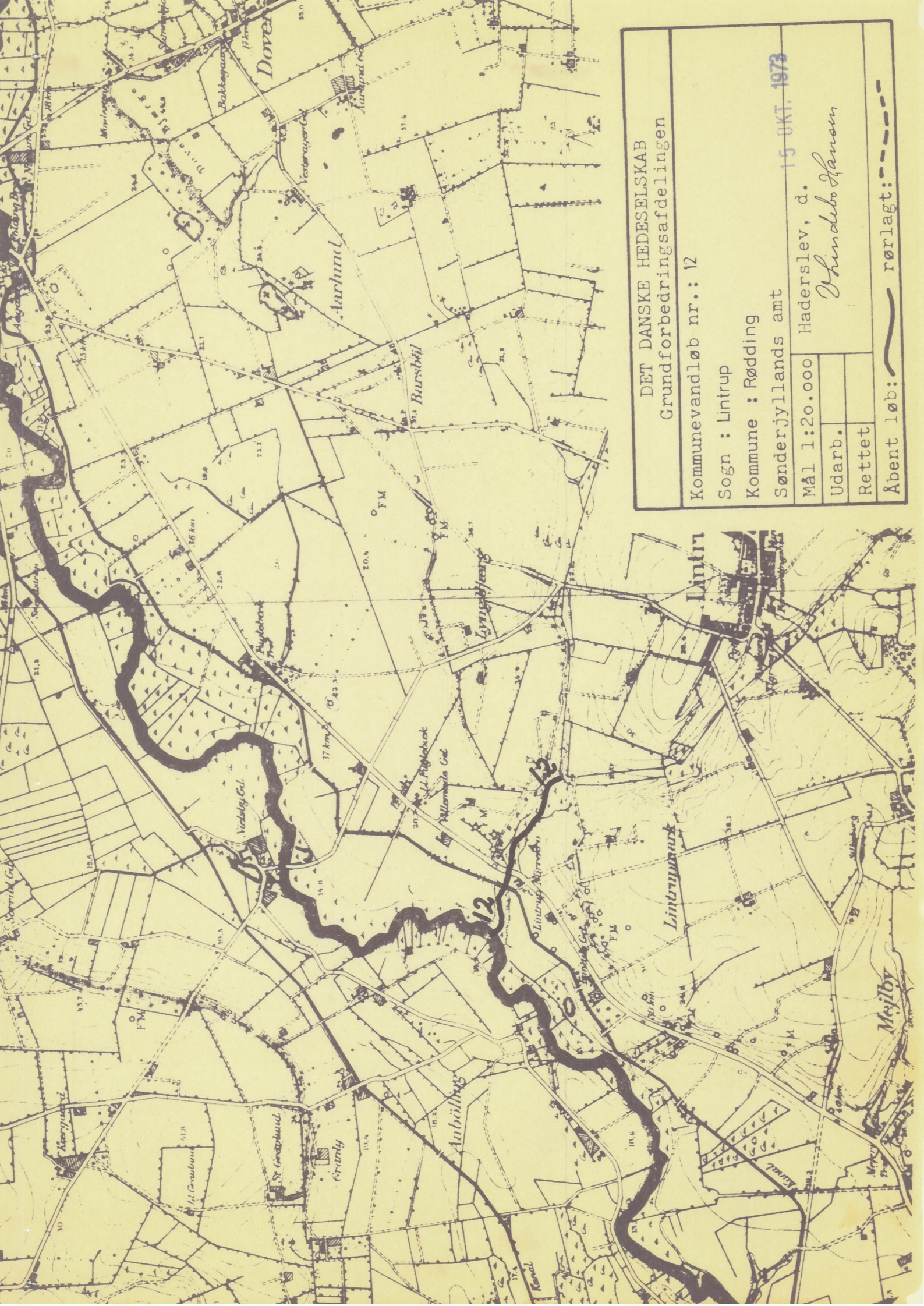
DET DANSKE HEDESELSKAB

Mose- og Engafdelingen - Distrikt IX
Køntoret i Høderslev

Kommunevandløb nr. 12, Lintrup sogn, Rødding
kommune, Sdrj. amt.

Bilag	Oversigtskort 1:10000
Kortsystem	Høderslev, den 15 OKT. 1973
Udarb.	
Udført	<i>Shindebo Hansen</i>
Rettet	

-  åbent vandløb m.nr.
-  bygværk m.nr.
-  ejerlagsgrænse
-  53 matrikelnr.



DET DANSKE HEDELSKAB
 Grundforbedringsafdelingen

Kommunevandløb nr.: 12

Sogn : Linnstrup
 Kommune : Rødding
 Sønderjyllands amt

Mål 1:20.000 Haderslev, d. 15 OKT. 1973

Udarb. *Thindebo Hansen*
 Rettet

Åbent løb: ~~~~~ rørlagt: - - - - -

